

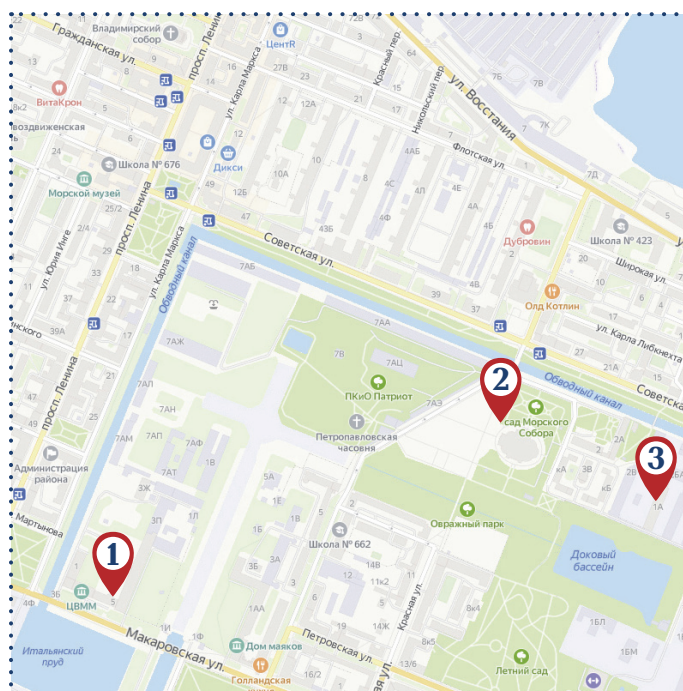
Тактильная книга
«Дворцовые сказки»

а также местонахождение главных экскурсионных объектов. На схеме обозначены даже станции метро. Элементы каждой категории выполнены в разных цветах и отличаются на ощупь.

Зеленые насаждения рельефны, а реки – синие и очень гладкие. Самые известные памятники города на Неве пополнены в очень маленьком масштабе, поэтому детально знакомиться с ними лучше при помощи 3D-макетов.

Людям без особенностей зрения будет интересно увидеть картины слепых и слабовидящих художников Санкт-Петербурга и Кронштадта. Используя различные техники, они делятся своим восприятием любимого города. Это особый раздел выставки, ведь здесь представлены не только работы художников, которым творчество позволяет сохранить связь с миром, но и информация об основных методиках, позволяющих преодолеть границы невозможного. Дополняет экспозицию и тактильные ощущения специально разработанный адаптированный аудиогид.

Центральный военно-морской музей
имени императора Петра Великого
190121, Санкт-Петербург,
ул. Большая Морская, д. 69 а/пл. Труда, д. 5
Экскурсионное бюро: тел. (812) 303-85-13
navalmuseum_exe@mil.ru
www.navalmuseum.ru



Итальянский дворец (1)

Кронштадт, Макаровская ул., д. 3
тел. (812) 311-00-08, 8(921) 371-85-26

Кронштадтский Морской собор во имя Святителя Николая Чудотворца (2)

Кронштадт, Якорная площадь, д. 5 а

Артиллерийская площадка (3)

Кронштадт, Якорная площадь, д. 1

Часы работы: с 10.00 до 18.00

Касса закрывается в 17.15

Выходные дни:

понедельник, вторник



Департамент культуры Министерства
обороны Российской Федерации

Центральный военно-морской музей
имени императора Петра Великого




ФИЛИАЛ ЦВММ «КРОНШТАДТСКАЯ КРЕПОСТЬ»

ИТАЛЬЯНСКИЙ ДВОРЕЦ



ГСИЗС

Государственная специальная центральная
библиотека для слепых и слабовидящих
State Library for the Blind



ЗРИМЫЙ ПЕТЕРБУРГ



ТАКТИЛЬНАЯ ВЫСТАВКА

18/02–15/06.2023 г.



«ЗРИМЫЙ ПЕТЕРБУРГ» – четвертая совместная выставка, организованная Санкт-Петербургской государственной библиотекой для слепых и слабовидящих и филиалом ЦВММ «Кронштадтская крепость».

Выставка «Зримый Петербург» – уникальная возможность для незрячих жителей разных регионов России, ближнего и дальнего зарубежья познакомиться с историей и культурой Санкт-Петербурга в доступном для них формате. Выставка будет интересна и другим категориям посетителей, в том числе специалистам и широкой общественности, так как она демонстрирует существующие формы адаптации памятников истории и архитектуры для людей, имеющих проблемы зрения.

На выставке в большом количестве представлены специальные



Общий вид экспозиции

материалы: тактильные книги о музеях, рельефно-графические пособия по истории города и трехмерные модели архитектурных памятников. Тактильные книги рассказывают о некоторых музейных собраниях, рельефная графика позволяет детально рассмотреть памятники, а модели помогают понять объем и форму зданий в целом.

На выставке можно совершить экскурсию по Елагину острову и Летнему саду. В этом помогут рельефно-графические альбомы. Также в выставочном зале представлены прототипированные иллюстрации. По деталям и на ощупь посетители узнают облик Ростральных колонн, кораблик на Адмиралтействе и другие достопримечательности города на Неве. Макеты зданий Адмиралтейства, Спаса на Крови, Биржи, Казанского собора будут интересны абсолютно всем, ведь их вид с земли мы


знаем, а вот то, как они выглядят сверху, удалось рассмотреть далеко не каждому.

Не меньший интерес вызывают и тактильные книги. Одна из них – «Дворцовые сказки», посвященная Эрмитажу. Открывая ее страницы, мы можем почувствовать на ощупь знаменитые бордовые портьеры, паркет, а также известные трон и малахитовую Большую Колыванскую вазу, самую крупную в мире: ее высота вместе с пьедесталом в оригинале составляет 2,57 метра, большой диаметр – 5,04 метра, а малый – 3,22.

Рельефная тактильная карта позволяет увидеть центральную часть Санкт-Петербурга. Проводя пальцами по улицам, зеленым зонам и мостам, незрячий человек легче может понять структуру города, определить главные дорожные и водные артерии,



Рельефная карта Санкт-Петербурга



Прототипирование